久　喜　市　公　共　交　通　検　討　委　員　会

－第３回委員会－

平成２３年３月３０日

別添資料２　　地区現況と公共交通徒歩圏

久喜市総務部企画政策課

地区現況と公共交通徒歩圏

○ 人口分布と公共交通徒歩圏（第２回委員会資料より再掲）

● 人口が集中している久喜駅～東鷲宮駅、鷲宮駅間や菖蒲地区北部で公共交通徒歩圏外となる地域がある。

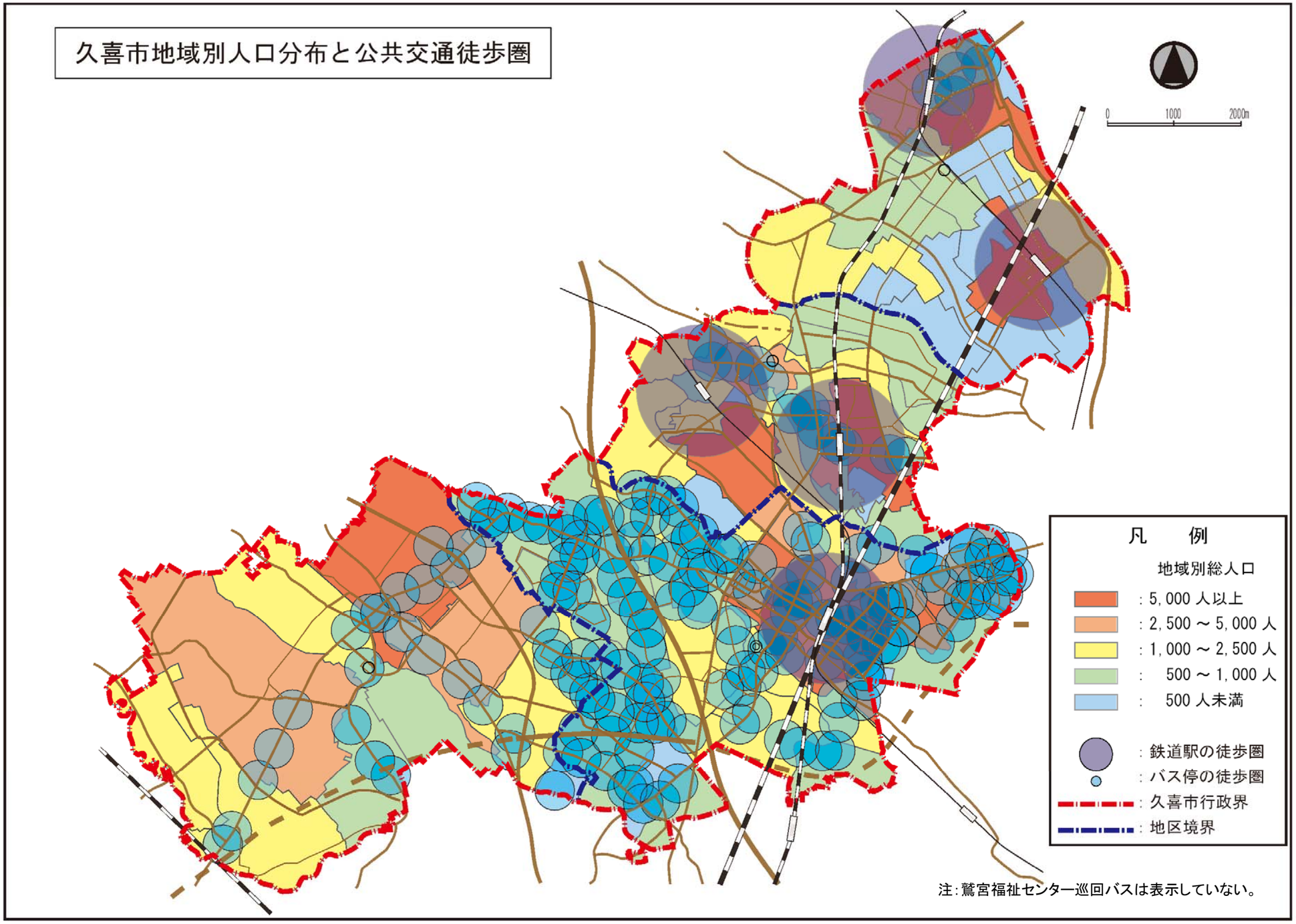

○ 高齢者人口分布と公共交通徒歩圏（第２回委員会資料より再掲）

●高齢者が集中している久喜駅～東鷲宮駅、鷲宮駅間や菖蒲地区北部で公共交通徒歩圏外となる地域がある。

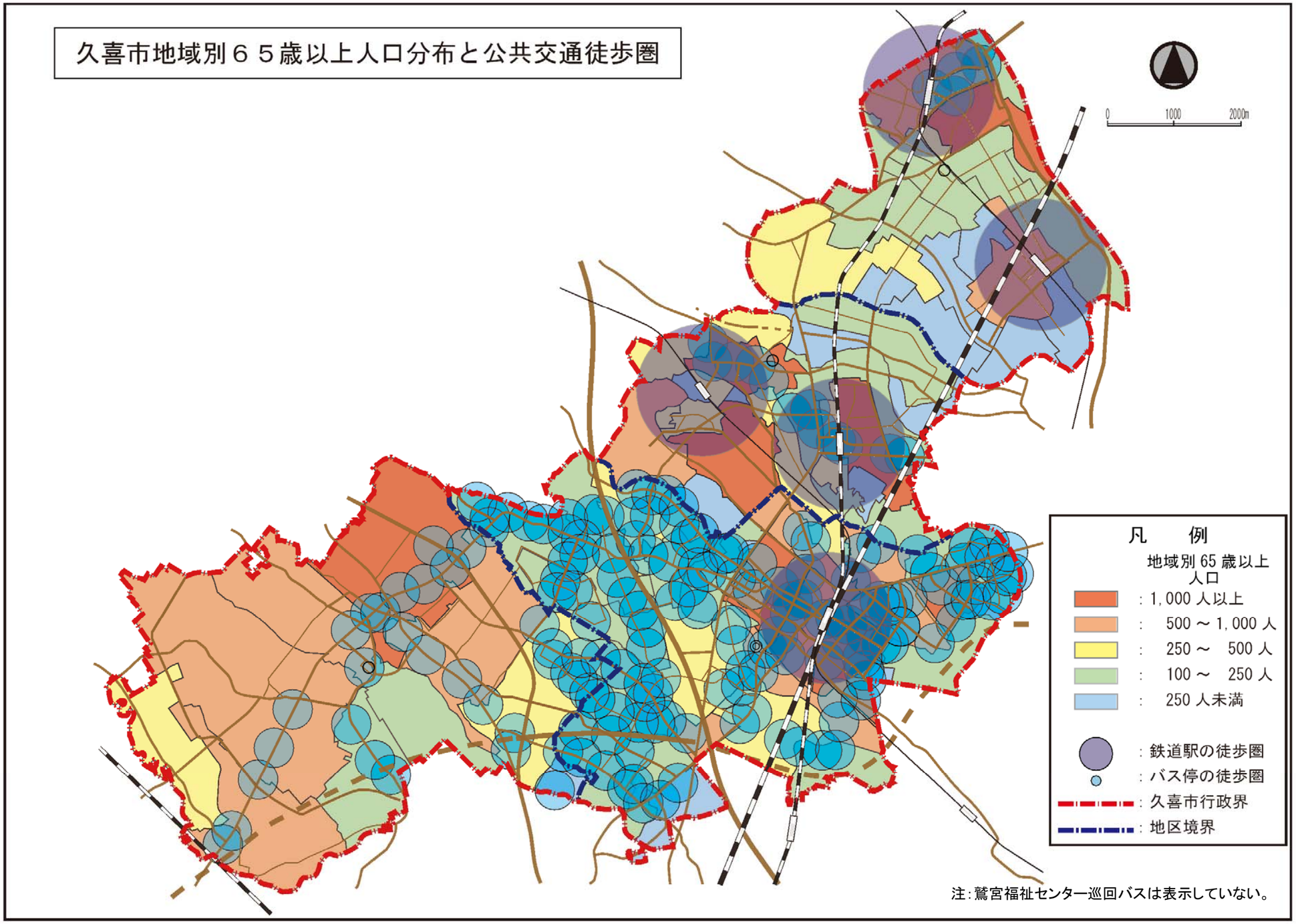

○ 人口密度と公共交通徒歩圏（第２回委員会資料より再掲）

● 人口密度が高い、久喜駅～東鷲宮駅、鷲宮駅間で公共交通徒歩圏外となる地域がある。

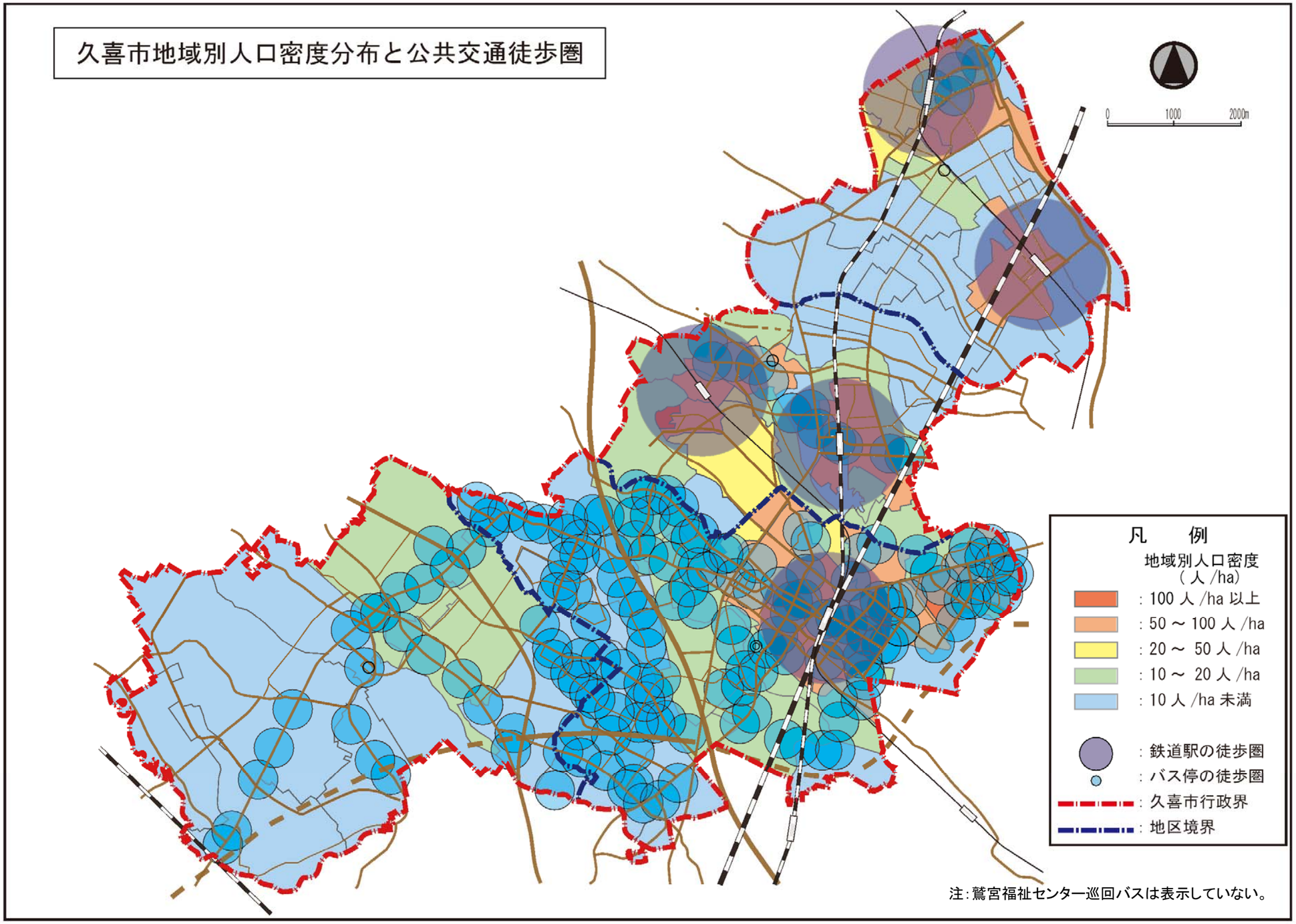

○ 高齢者人口密度と公共交通徒歩圏（第２回委員会資料より再掲）

●高齢者人口密度が高い、久喜駅～東鷲宮駅、鷲宮駅間で公共交通徒歩圏外となる地域がある。

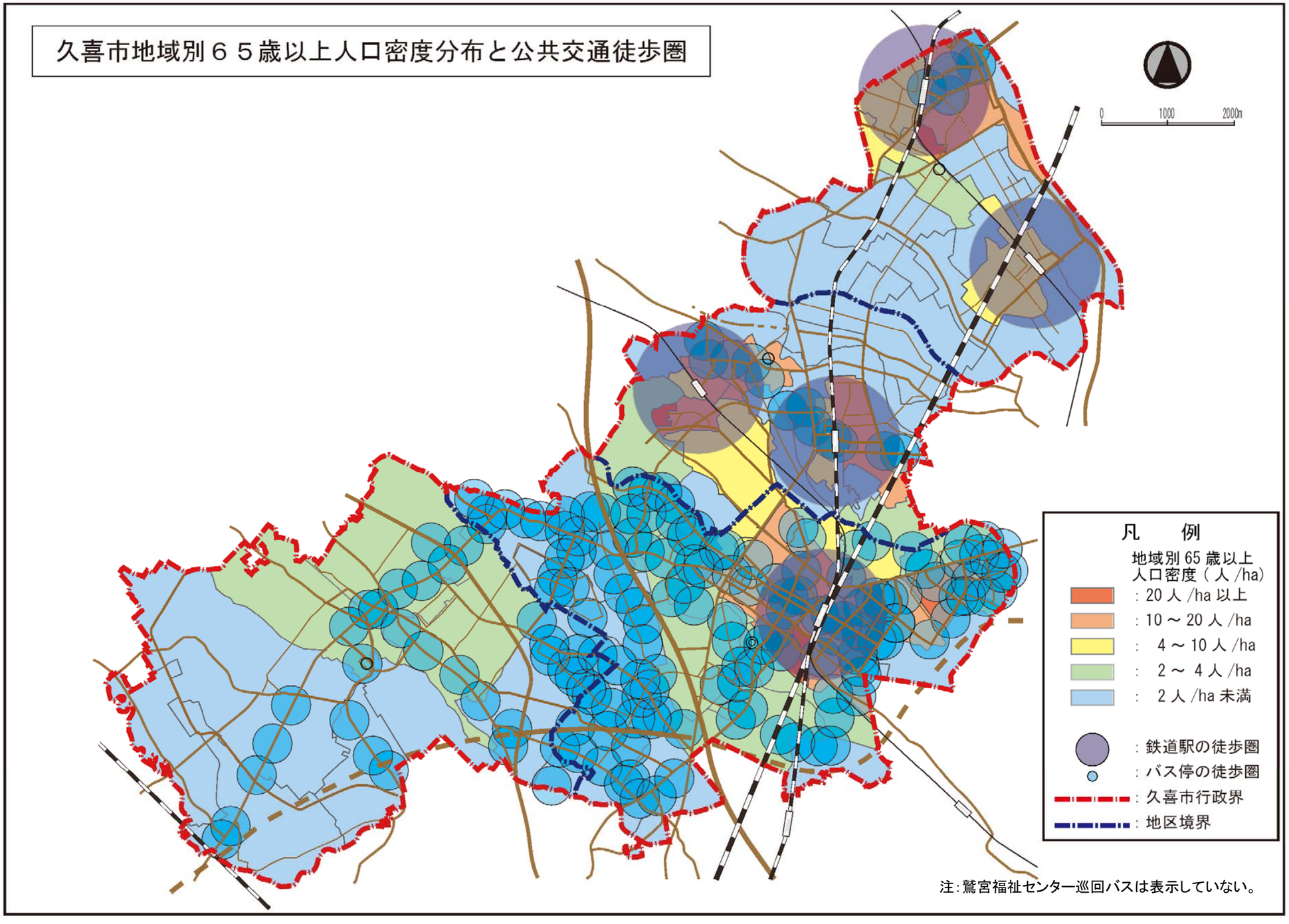

○ 開発計画と公共交通徒歩圏（第２回委員会資料より再掲）

● 開発計画地はおおむね公共交通徒歩圏内にあるが、鷲宮南部（久本寺・間之道）地区開発は公共交通徒歩圏外となっている。

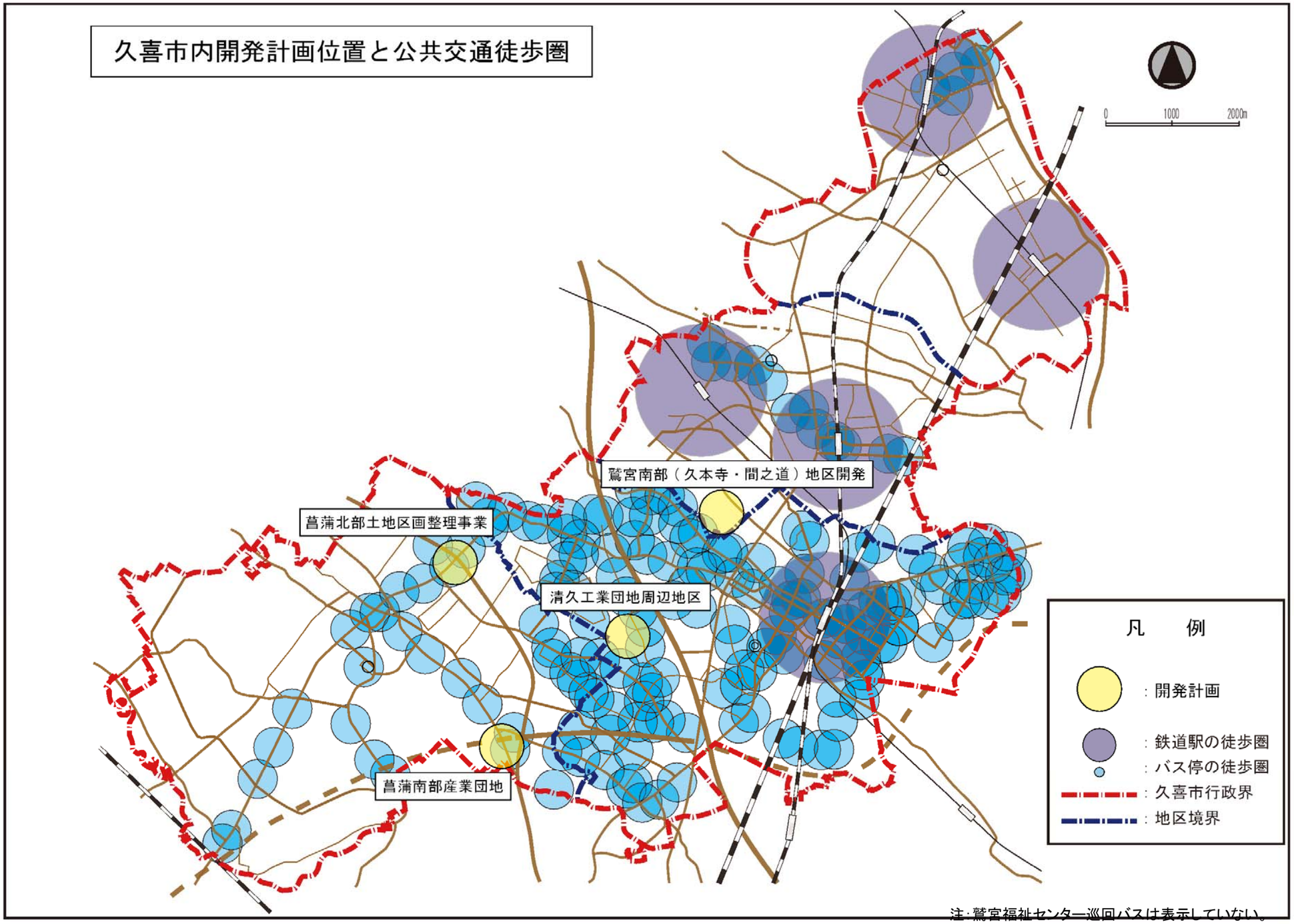

○ 主要施設と公共交通徒歩圏
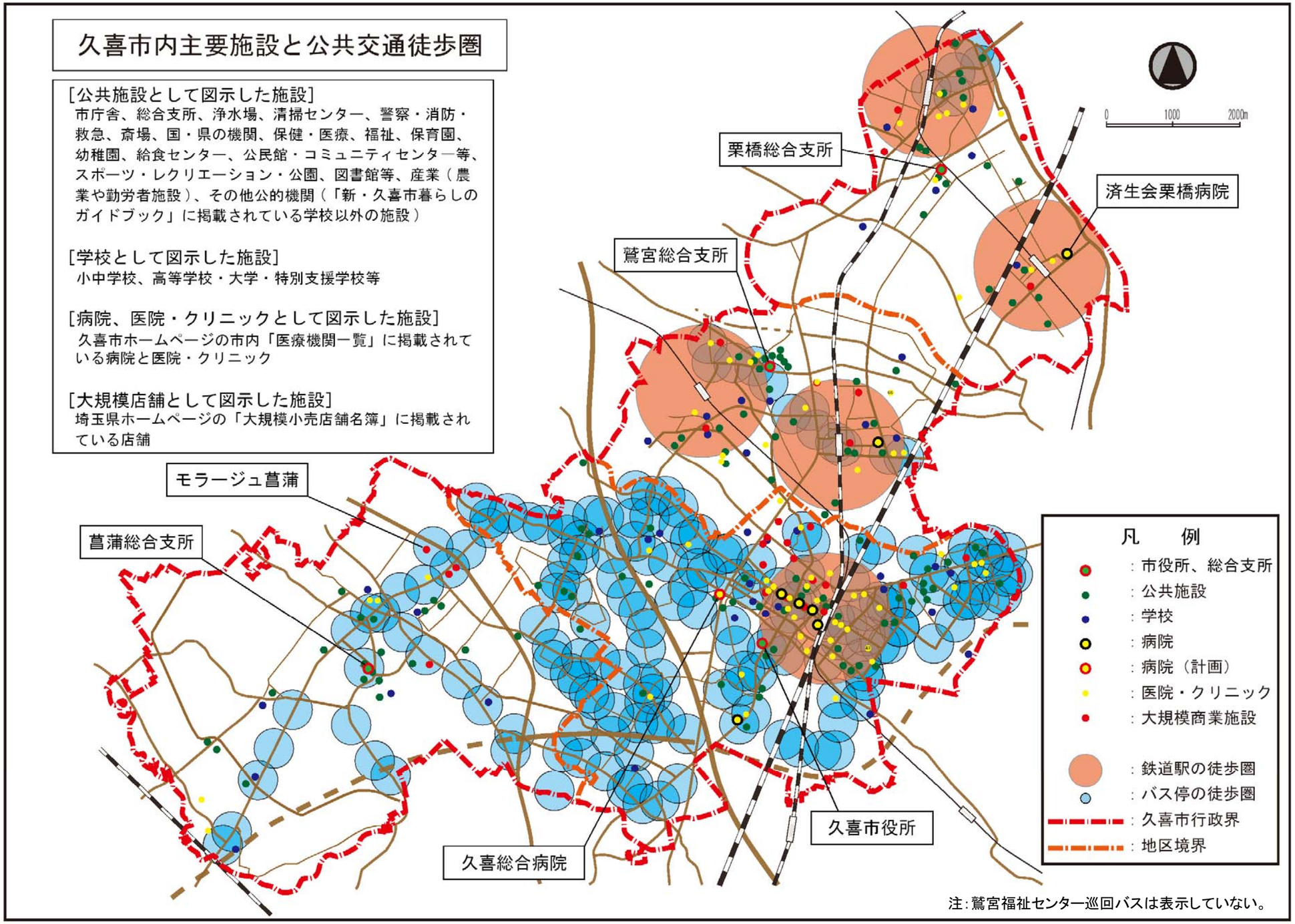
● 久喜地区では、主要施設（市役所、総合支所、公共施設、学校、病院、医院・クリニック、大規模商業施設）は概ね公共交通徒歩圏内にあるが、菖蒲地区、栗橋地区、鷲宮地区は、公共交通徒歩圏外の施設が多い。