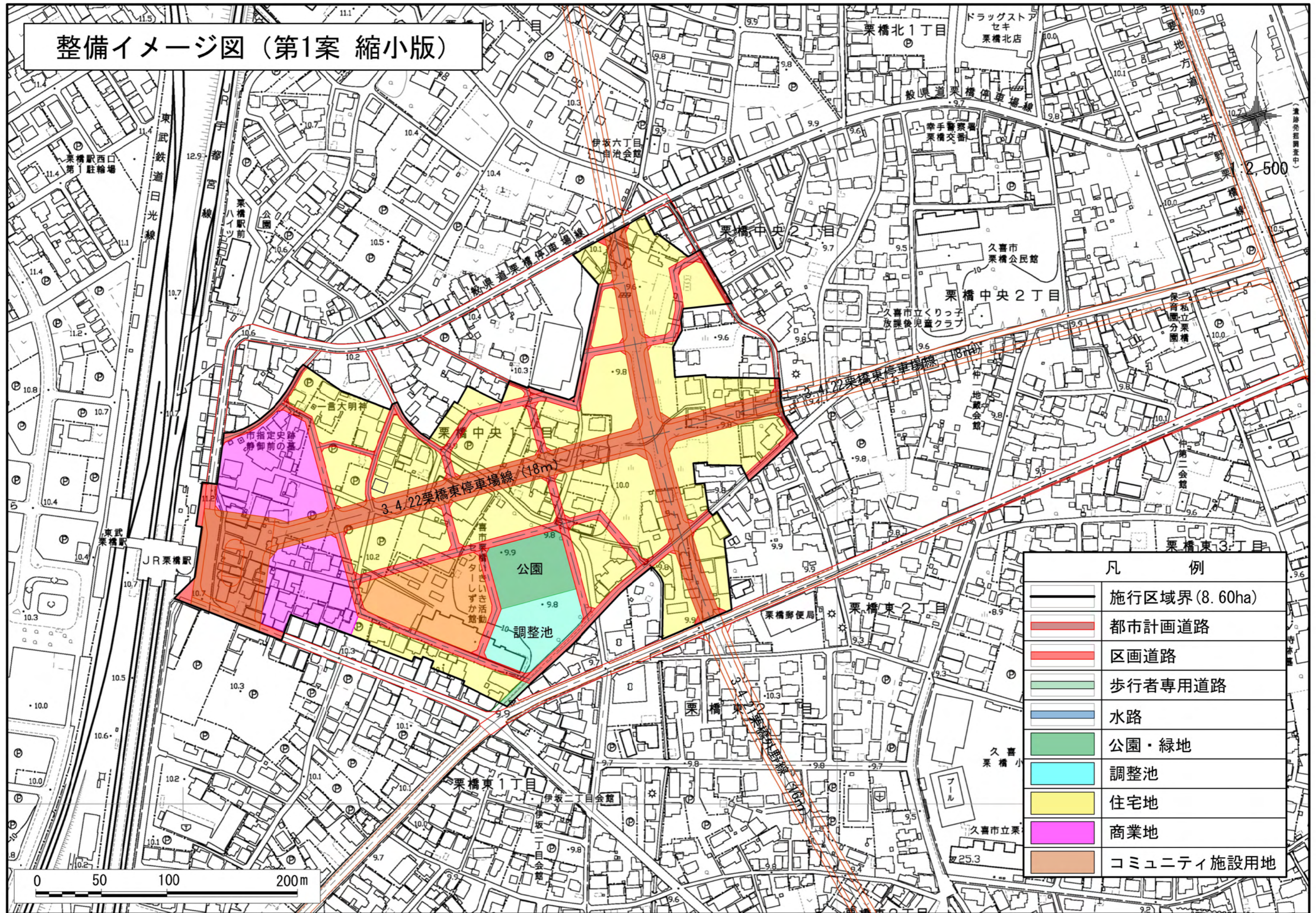












# 整備イメージ図 (第1案 縮小版)



凡 例	
	施行区域界 (8.60ha)
	都市計画道路
	区画道路
	歩行者専用道路
	水路
	公園・緑地
	調整池
	住宅地
	商業地
	コミュニティ施設用地